

WYNIKI BADA SOND DYNAMICZNYCH

Zał.Nr: 12.1

Sonda Nr: 0+200(9)/DPH

Profil numer 0+200[9]/O/w

X: 5572286.95
Y: 7553193.02

Układ:
GUGIK 2000 XY

Rejon: DK9
Gmina: Cmolas
Powiat: kolbuszowski
Województwo: podkarpackie

Inwestor: Skarb Państwa GDDKiA oddz. w Rzeszowie
Zleceniodawca: PROMOST Consulting Sp. z o.o. Sp. kom.
Wiercenie: GEO-MI Pracownia Geologiczna Michał Małuszyński
Nadzór geologiczny: mgr Krzysztof Nowak
Operator: Jacek Kietliński

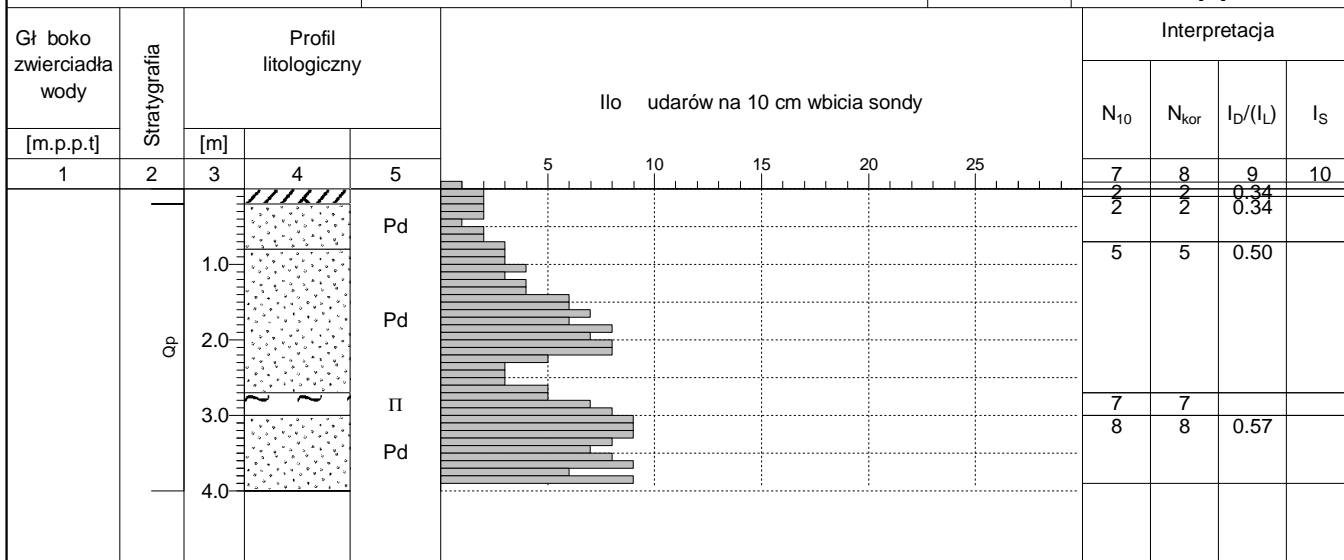
Typ sondy: DPH

Rzeczna: 203.15 m n.p.m.

Skala 1 : 100

Data sondowania: 02-12-2022

Km : 200.00 [m]



WYNIKI BADA SOND DYNAMICZNYCH

Profil numer 1+575[9]/9B-WG2/w

Zał.Nr: 12.2

Sonda Nr:1+575(9)/DPH

X: 5571486.88

Układ:

Y: 7552106.75

GUGIK 2000 XY

Rejon: DK9
Gmina: Cmolas
Powiat: kolbuszowski
Województwo: podkarpackie

Inwestor: Skarb Państwa GDDKiA oddz. w Rzeszowie
Zleceńodawca: PROMOST Consulting Sp. z o.o. Sp. kom.
Wiercenie: GEO-MI Pracownia Geologiczna Michał Małuszyński
Nadzór geologiczny: mgr Krzysztof Nowak
Operator: Jacek Kietliński

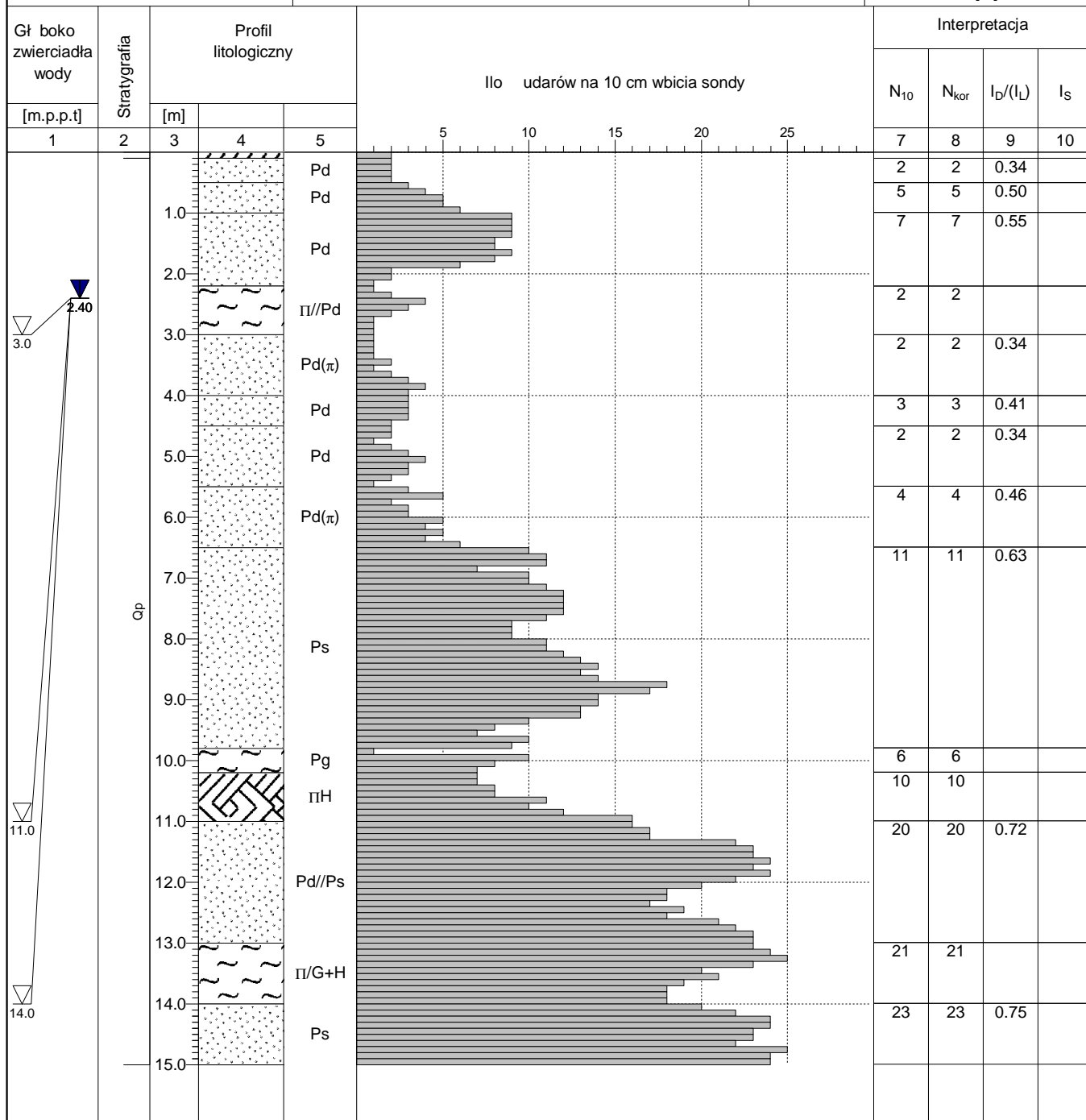
Typ sondy: DPH

Rz dna: 201.88 m n.p.m.

Skala 1 : 100

Data sondowania: 28-11-2022

Km : 1575.00 [m]



WYNIKI BADA SOND DYNAMICZNY

Profil numer 2+121[9]/9B-WD3/w

Zał.Nr: 12.3

Sonda Nr:2+121(9)/DPH

X: 5571146.80

Y: 7551684.81

Układ:

GUGIK 2000 XY

Rejon: DK9

Gmina: Cmolas

Powiat: kolbuszowski

Województwo: podkarpackie

Inwestor: Skarb Państwa GDDKiA oddz. w Rzeszowie

Zleceńodawca: PROMOST Consulting Sp. z o.o. Sp. kom.

Wiercenie: GEO-MI Pracownia Geologiczna Michał Małuszyński

Nadzór geologiczny: mgr Krzysztof Nowak

Operator: Jacek Kietliński

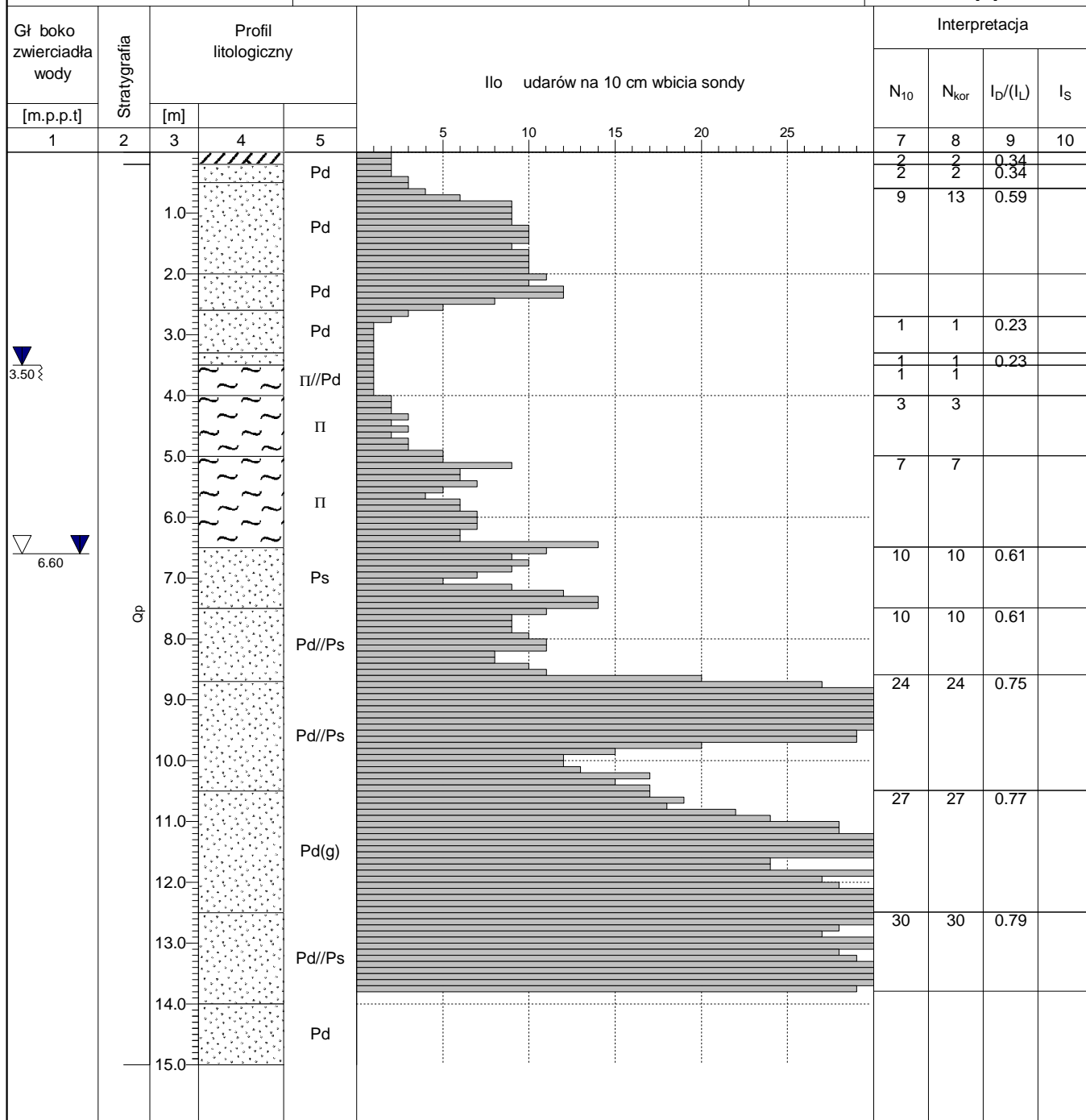
Typ sondy: DPH

Rz dna: 205.33 m n.p.m.

Skala 1 : 100

Data sondowania: 23-11-2022

Km : 2121.00 [m]



WYNIKI BADA SOND DYNAMICZNY

Profil numer 3+930[9]/9B-WD6/w

Zał.Nr: 12.4

Sonda Nr:3+930(9)/DPH

X: 5569824.54

Układ:

Y: 7550521.63

GUGIK 2000 XY

Rejon: DK9

Gmina: Kolbuszowa

Powiat: kolbuszowski

Województwo: podkarpackie

Inwestor: Skarb Państwa GDDKiA oddz. w Rzeszowie

Zleceńodawca: PROMOST Consulting Sp. z o.o. Sp. kom.

Wiercenie: GEO-MI Pracownia Geologiczna Michał Małuszyński

Nadzór geologiczny: mgr Krzysztof Nowak

Operator: Jacek Kietliński

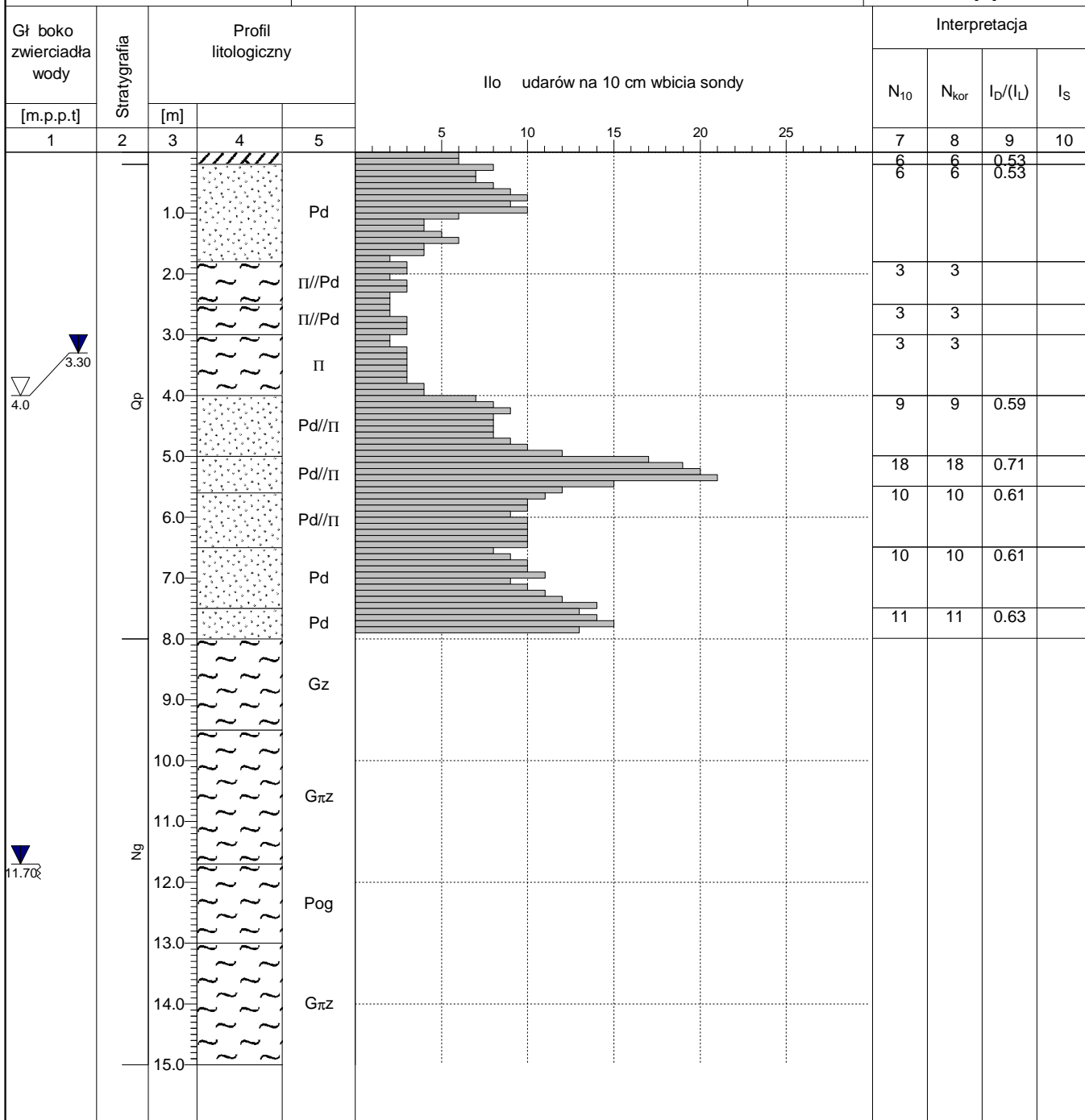
Typ sondy: DPH

Rz dna: 206.24 m n.p.m.

Skala 1 : 100

Data sondowania: 28-11-2022

Km : 3930.00 [m]



WYNIKI BADA SOND DYNAMICZNYCH

Zał.Nr: 12.5

Sonda Nr:4+929(9)/DPH

Profil numer 4+929[9]/9B-PZM9/w

X: 5568898.08

Układ:

Y: 7550827.49

GUGIK 2000 XY

Rejon: DK9

Gmina: Kolbuszowa

Powiat: kolbuszowski

Województwo: podkarpackie

Inwestor: Skarb Państwa GDDKiA oddz. w Rzeszowie

Zleceńodawca: PROMOST Consulting Sp. z o.o. Sp. kom.

Wiercenie: GEO-MI Pracownia Geologiczna Michał Małuszyński

Nadzór geologiczny: mgr Krzysztof Nowak

Operator: Jacek Kietliński

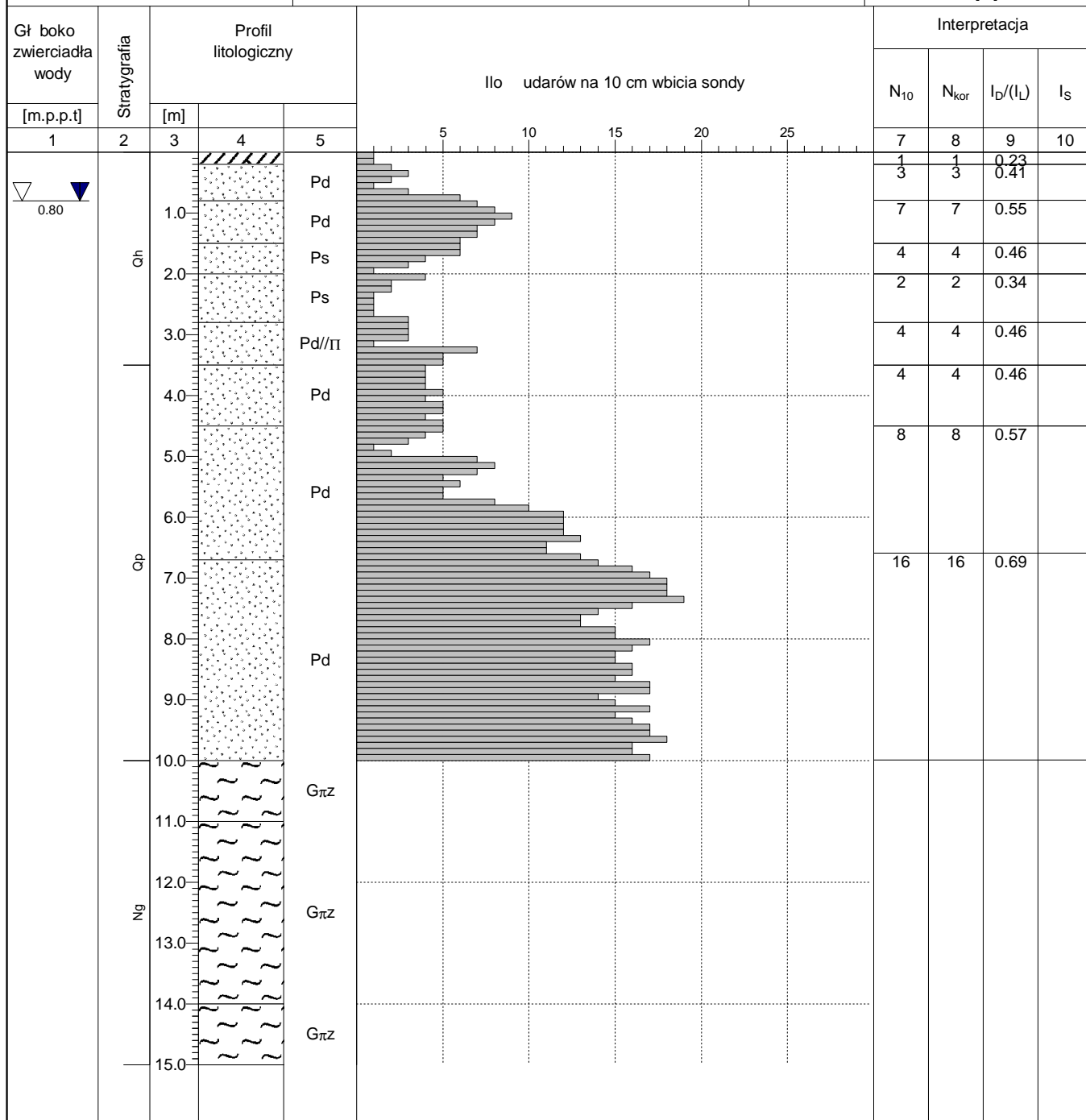
Typ sondy: DPH

Rz. dna: 199.67 m n.p.m.

Skala 1 : 100

Data sondowania: 23-11-2022

Km : 4929.00 [m]



WYNIKI BADA SOND DYNAMICZNYCH

Zał.Nr: 12.6

Sonda Nr: 6+103(9)/DPH

Profil numer 6+125[9]/WD-3/w_DH

X: 5567725.49
Y: 7550874.45

Układ:
GUGIK 2000 XY

Rejon: DK9
Gmina: Kolbuszowa
Powiat: kolbuszowski
Województwo: podkarpackie

Inwestor: Skarb Państwa GDDKiA oddz. w Rzeszowie
Zleceńodawca: PROMOST Consulting Sp. z o.o. Sp. kom.
Wiercenie: GEO-MI Pracownia Geologiczna Michał Małuszyński
Nadzór geologiczny: mgr Łukasz Sadło
Operator: Robert Kietliński

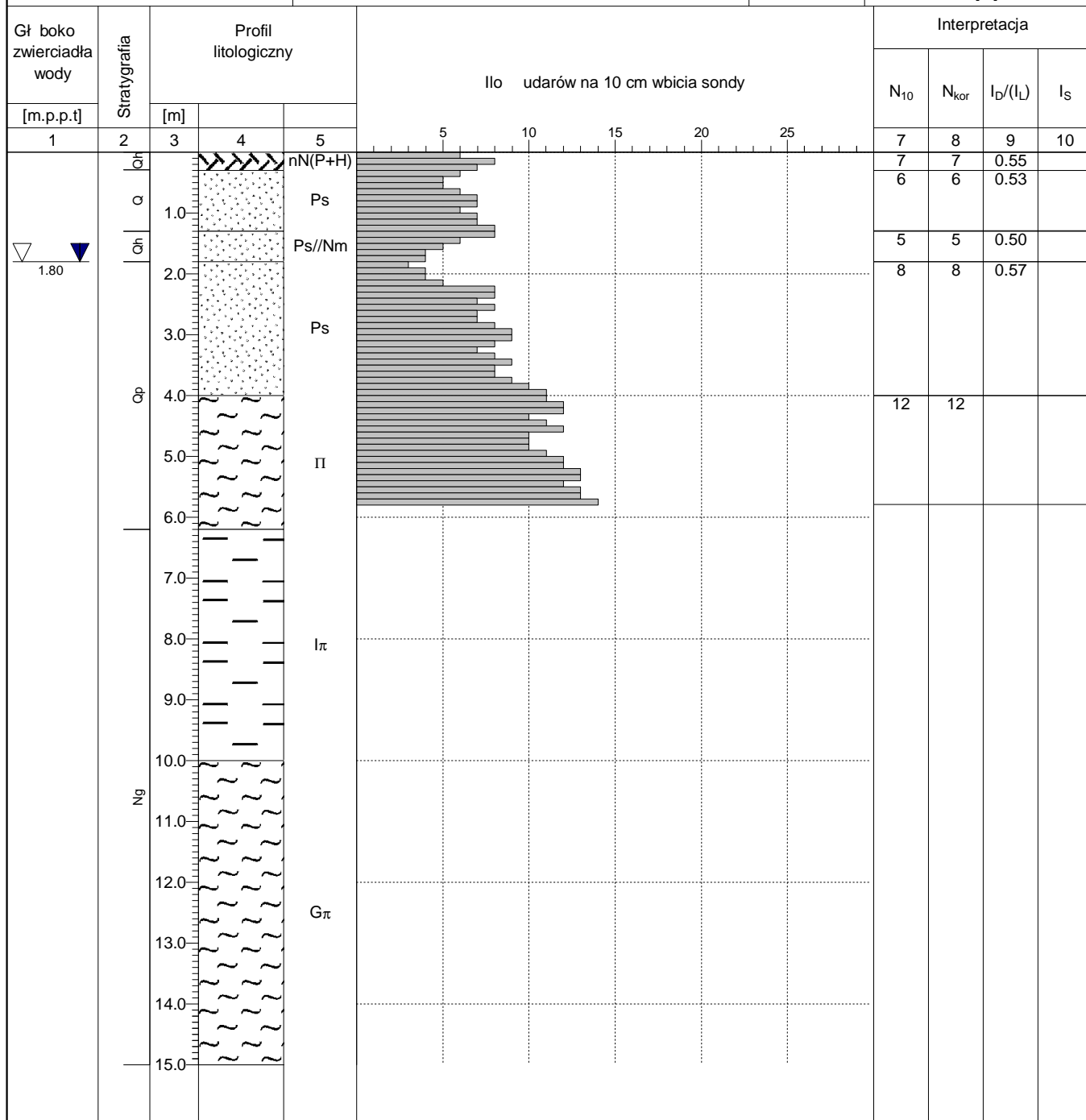
Typ sondy: DPH

Rzeczna: 209.36 m n.p.m.

Skala 1 : 100

Data sondowania: 02-12-2022

Km : 6125.00 [m]



WYNIKI BADA SOND DYNAMICZNYCH

Zał.Nr: 12.7

Sonda Nr:8+801(9)/DPH

Profil numer 8+811[9]/WD-4/w_DH

X: 5565411.84
Y: 7552149.28

Układ:
GUGIK 2000 XY

Rejon: DK9
Gmina: Kolbuszowa
Powiat: kolbuszowski
Województwo: podkarpackie

Inwestor: Skarb Państwa GDDKiA oddz. w Rzeszowie
Zleceniodawca: PROMOST Consulting Sp. z o.o. Sp. kom.
Wiercenie: GEO-MI Pracownia Geologiczna Michał Małuszyński
Nadzór geologiczny: mgr Łukasz Sadło
Operator: Robert Kietliński

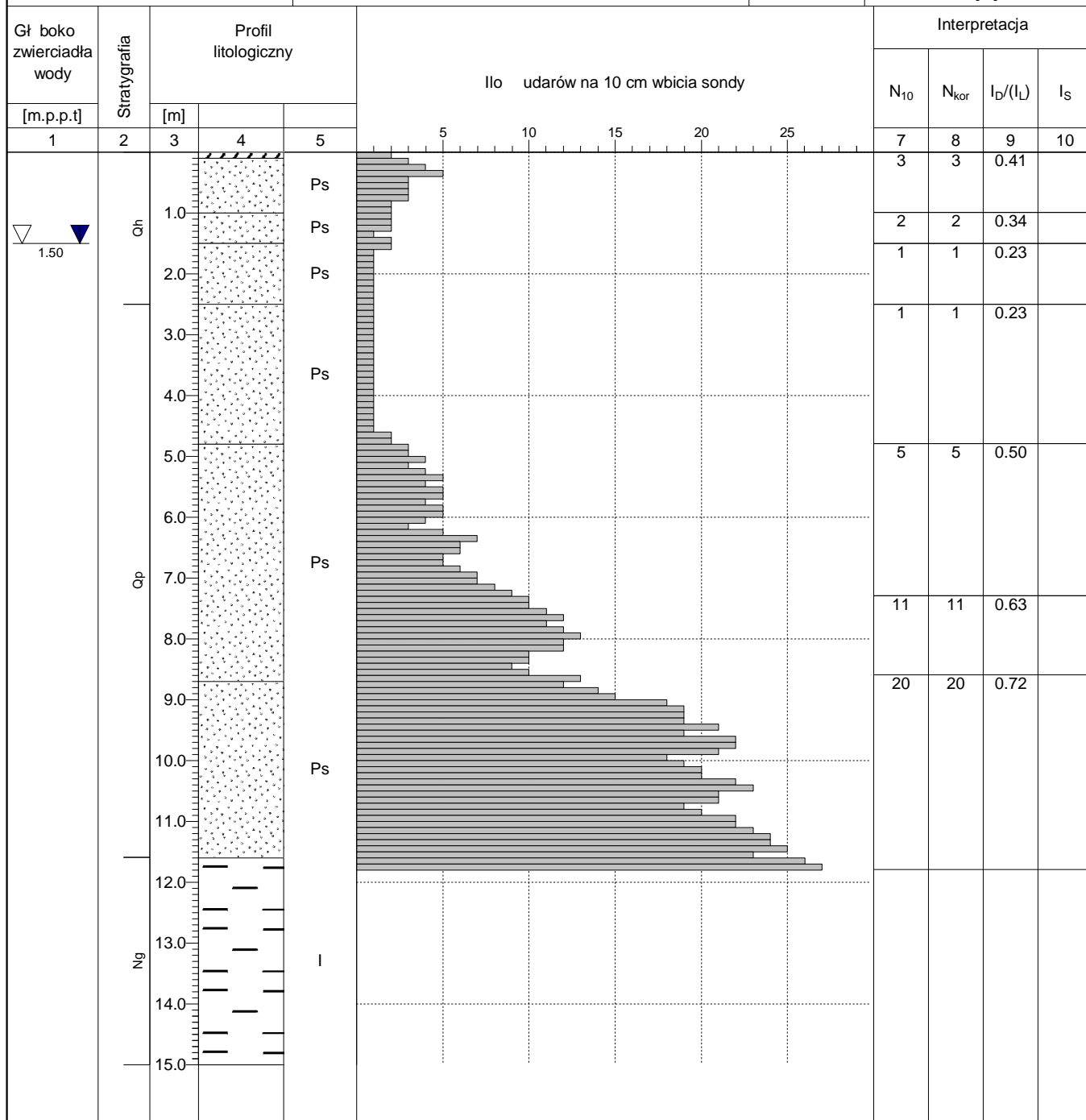
Typ sondy: DPH

Rz dna: 212.80 m n.p.m.

Skala 1 : 100

Data sondowania: 02-12-2022

Km : 8811.00 [m]



WYNIKI BADA SOND DYNAMICZNYCH

Zał.Nr: 12.8

Sonda Nr: 10+315(9)/DPH

Profil numer 10+315[9]/O/w

X: 5564220.25

Układ:

Y: 7552950.43

GUGIK 2000 XY

Rejon: DK9

Gmina: Kolbuszowa

Powiat: kolbuszowski

Województwo: podkarpackie

Inwestor: Skarb Państwa GDDKiA oddz. w Rzeszowie

Zlecniodawca: PROMOST Consulting Sp. z o.o. Sp. kom.

Wiercenie: GEO-MI Pracownia Geologiczna Michał Małuszyński

Nadzór geologiczny: mgr Łukasz Sadło

Operator: Robert Kietliński

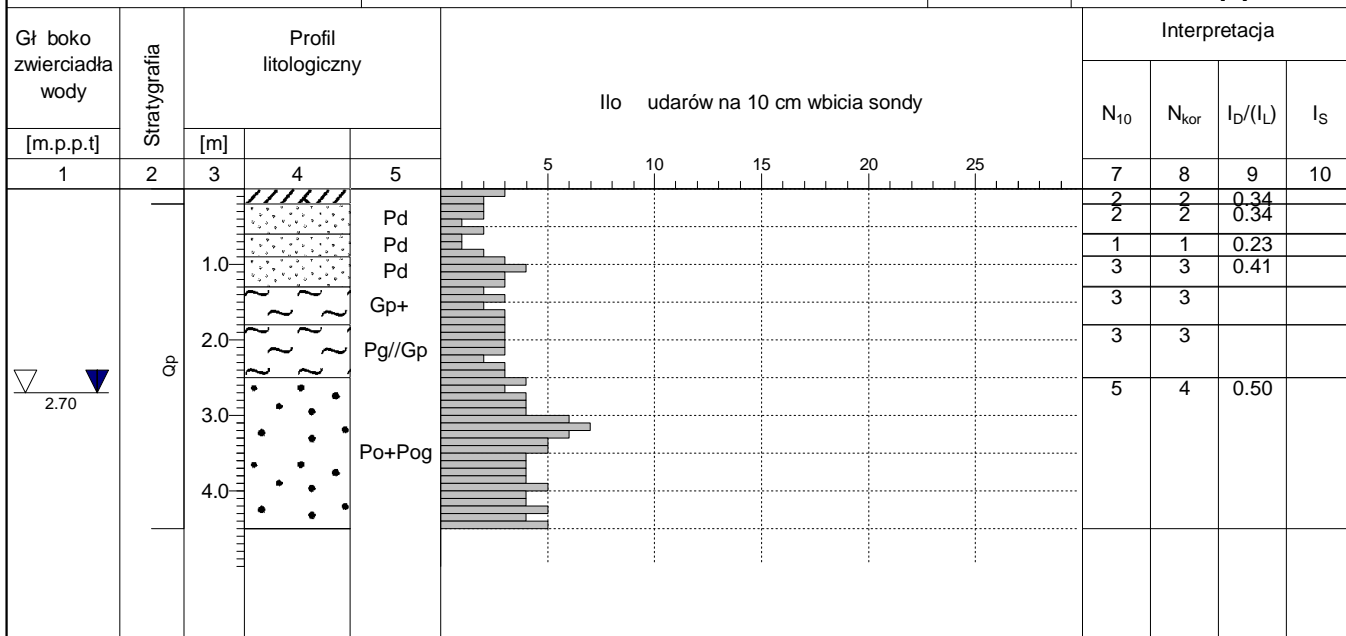
Typ sondy: DPH

Rz. dna: 228.97 m n.p.m.

Skala 1 : 100

Data sondowania: 23-11-2022

Km : 10315.00 [m]



WYNIKI BADA SOND DYNAMICZNYCH

Zał.Nr: 12.9

Sonda Nr:12+600(9)/DPH

Profil numer 12+600[9]/O/w

X: 5564083.47

Układ:

Y: 7555216.68

GUGIK 2000 XY

Rejon: DK9

Gmina: Kolbuszowa

Powiat: kolbuszowski

Województwo: podkarpackie

Inwestor: Skarb Państwa GDDKiA oddz. w Rzeszowie

Zleceńodawca: PROMOST Consulting Sp. z o.o. Sp. kom.

Wiercenie: GEO-MI Pracownia Geologiczna Michał Małuszyński

Nadzór geologiczny: mgr Łukasz Sadło

Operator: Robert Kietliński

Typ sondy: DPH

Rz. dna: 233.43 m n.p.m.

Skala 1 : 100

Data sondowania: 22-11-2022

Km : 12600.00 [m]

